

PROFIL DESA TANJUNGSARI

Desa Tanjungsari terletak di Kecamatan Cikarang Utara, Kabupaten Bekasi, Provinsi Jawa Barat. Desa ini memiliki 3 Dusun, 14 RT dan 6 RW, dengan batas-batas wilayah sebagai berikut:

- Sebelah Utara : Desa Karangasih dan Desa Karangraharja
- Sebelah Selatan : Desa Pasirgombang
- Sebelah Timur : Desa Waluya dan Desa Simpangan
- Sebelah Barat : Desa Cikarangkota



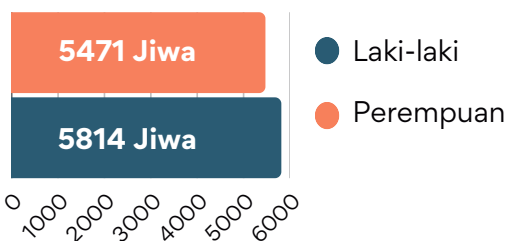
Jumlah Penduduk

11.285 Jiwa

Jumlah KK

2.902 KK

Jumlah Penduduk Berdasarkan Jenis Kelamin

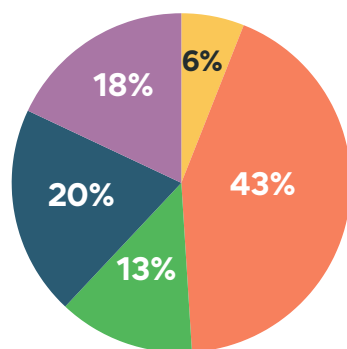


Luas Wilayah

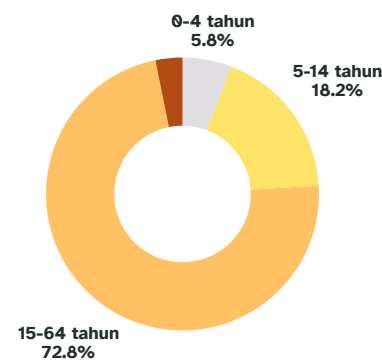
325,00 HEKTAR

- Fasilitas Umum
- Pemukiman
- Kebun/Sawah
- Industri
- Lainnya

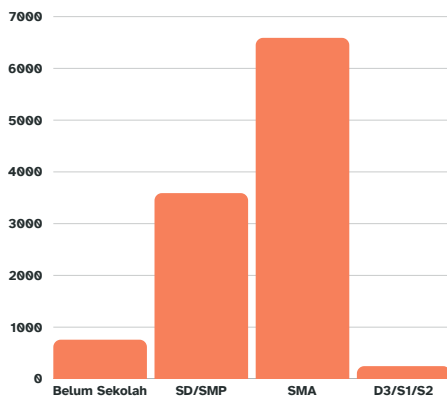
Persentase Penggunaan Lahan



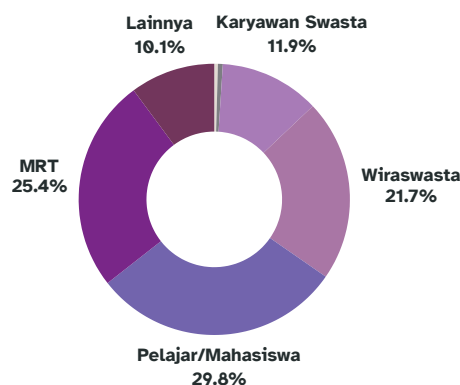
Potensi Sumber Daya Manusia



Distribusi Usia Penduduk

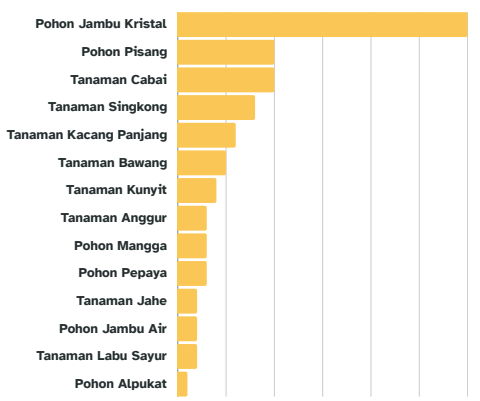


Tingkat Pendidikan Penduduk

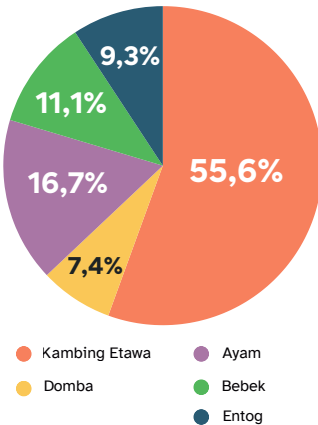


Distribusi Pekerjaan Penduduk

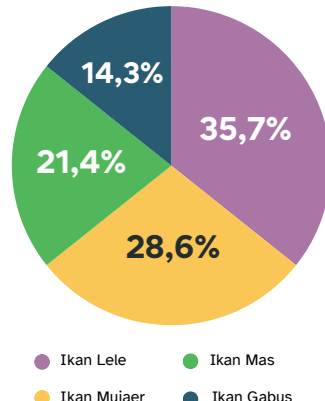
Potensi Sumber Daya Alam dan Ekonomi



Komoditas Pertanian



Komoditas Peternakan



Komoditas Perikanan

Potensi Sarana Prasarana

- 3 Gedung TK
- 5 Gedung SMP/Sederajat
- 1 Gedung Kampus
- 12 Posyandu
- 7 Gedung SD/Sederajat
- 4 Gedung SMA/Sederajat
- 3 Pondok Pesantren
- 20 Masjid dan Mushola

Desa Tanjungsari memiliki beberapa poskamling untuk kegiatan ronda malam. Dalam aspek prasarana, desa ini telah memiliki akses jalan aspal dan jalan tanah, beberapa ruas jalan sedang dalam perbaikan. Jaringan listrik PLN sudah menjangkau seluruh wilayah desa. Akses internet sudah tersedia di seluruh wilayah.

Potensi Sosial Budaya

- Seni Religi:** Marawis, Qasidah, Rebana, Hadrah.
- Tradisi Islam:** Yasinan dan Tawasulan Rutin, Maulid, Isra Mi'raj, dan Perayaan Hari Besar Islam lainnya.
- Adat Lokal:** Babaritan
- Olahraga:** Senam Rutin, Turnamen Volly dan Futsal.